

Råsklippan

Karakteristik

En mycket fin sportklättersklippa med högklassiga leder för alla klättrare. Framförallt en utmaning för de som klättrar i de övre graderna. Berget består av fast rödaktig granit. Klättringen är allround av typen lodrätt, sva, överhängande och som högst 30 m. Sly och flera träd är borta och sol, ljus och luft kan nå fram till berget. Mellanväggen har åter öppnats med flera nya leder i det lättare registret. Ingmar Pettersons överhängade vägg som tidigare kallades boulderväggen är nyekiperad och rensad. Döpt efter Ingmar som gjorde mycket för att utveckla klättringen i Västervik. Klätterleden "Dansa med myggor" som har graden 7a har blivit västerviksklättrarnas riktmärke då det gäller gradering. All gradering i de övre graderna utgår från den. Jim Wasmuth gjorde den första on-sight bestigningen samma år som den sattes upp.

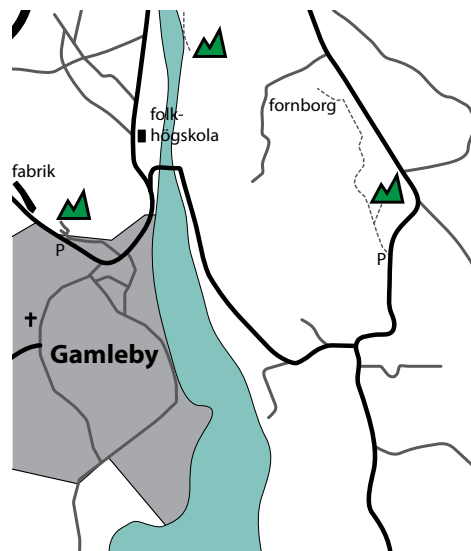
Klätterpionjären Johan Luhr satte tidigt upp de första 8a lederna vilket höjde standarden bland hemmaklättrarna. Klippan har sydvästläge med sol efter kl.11.00 på sommaren. Klippan har 11 leder som särskilt rekommenderas. Se stjärnmarkering ★.

Till mellanväggen gå stigen/motionsspåret österut. Gå inte utefter huvudväggen till höger utan följ motionsspåret till höger.

Vägbeskrivning

Klippan ligger ca 44 km nordväst om **Västervik**. Från Västervik kör E22 mot Gamleby och sedan mot Överum. Passera kyrkogården innan Överum, som ligger på vänster hand. Sväng in till vänster på första asfalterade väg och kör uppför backen till krönet där du svänger vänster och direkt höger nerför backen och du har idrottshallen på vänster sida. Parkera på grusplanen till vänster innan gräsplanen. Följ elljuspåret nerför 300 m och du kommer till branta väggen. Klippan ligger ca 70 km från **Linköping**. Tag väg 35 och åk förbi Åtvidaberg. I Överum svänger du höger efter kiosken du har på vänster sida. Kör uppför backen. Se ovanstående.

Det finns också tågförbindelse till Överum från Linköping och Västervik. Det är gångavstånd (900 m) från tågstationen till klippan. Se ovanstående.



Koordinater

Till parkering: 16°18'42"O, 57°59'02"N



Övernattning

Överums vandrarhem ligger 800 m från berget tel 0493-30302 www.overum.nu, Stugor och camping hos Risebo fritid, tel 0493-33046, www.risebofritid.se, KustCamp Gamleby, camping tel 0493-10221, www.campa.se, camping och stugor finns i Västervik på Lysingsbadet tel 0490-258000, www.lysingsbadet.se, stugor har Tofvehults café och konferens tel 0490-26351 www.tofvehult.se och på Live in Nature på Kallersnäs gård tel 0768-513090 www.liveinnature.se.

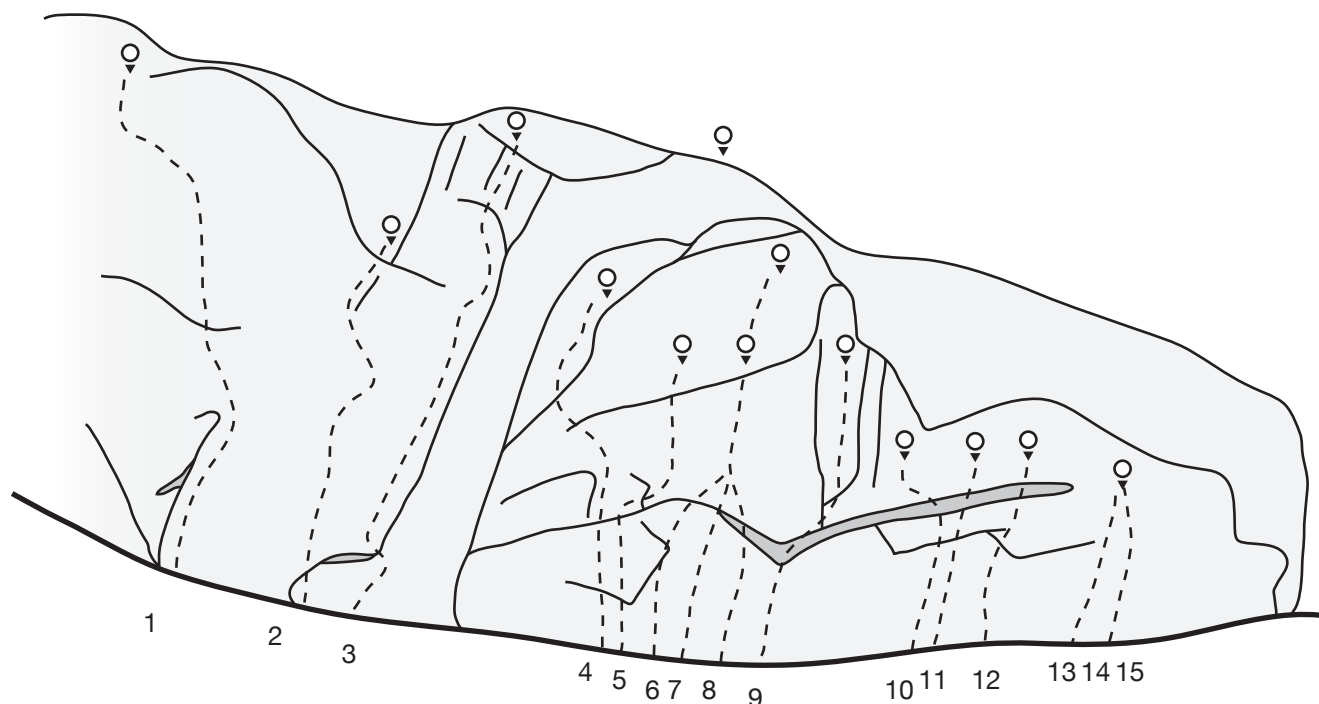
Affärer

Närmaste livsmedelsaffär Coop ligger i Överum ca 700 m från klippan. Närmaste bensinstationer Preem och Bilia ligger i Gamleby centrum 13 km från berget.

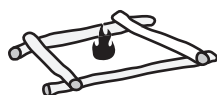
Klättercenter

Mötesplatsen för klättrare är på centret i Västervik, Repslagargatan 5, vid gamla vattentornet. Där kan man koppla upp sig gratis på trådlöst internet, eller låna en dator. En plats att mötas på, utbyta erfarenheter, läsa klättertidningar, se klätterfilmer och även få aktuell information om klättringen och andra aktiviteter i kommunen. En plats där man kan klättra inomhus och lära känna andra klättrare. Ring 0490-37466 för mer information.

Råsklippan



Huvudväggen



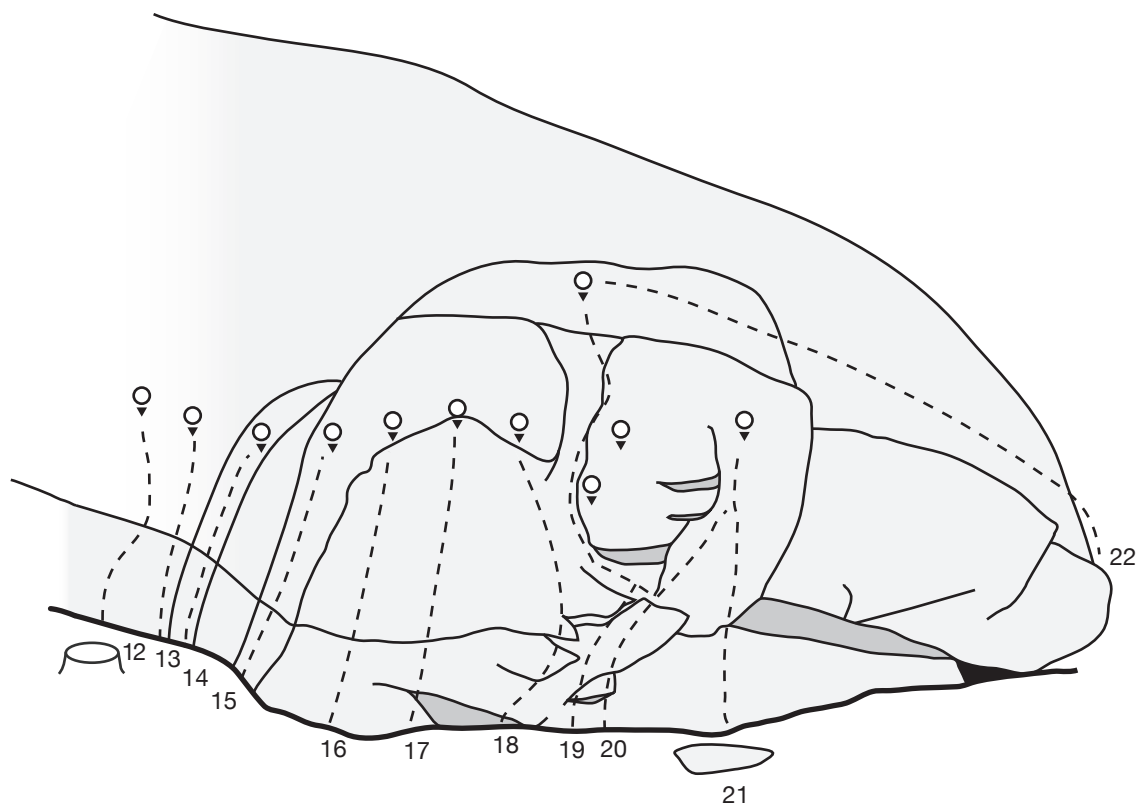
	Lednamn	Grad	Förstabestigare	Höjd	Börnbultar	Kommentarer
1	Ostkusten pärla ★	7a+	Stefan Rasmussen -92	20 m	8 bb	hårt utsteg
2	Tjustkruxet	6c	Jim Wasmuth -92	15 m	5 bb	
3	Stefans arete ★	7a	Stefan Rasmussen -92	18 m	8 bb	
4	Pk:s vals ★	6b+	Stefan Rasmussen -92	16 m	6bb	
5	Dansa med myggor ★	7a	Fredrik Östin -92	15 m	6 bb	myggstift rekommenderas på sommaren
a	Variant	7a	Stefan Rasmussen -93			vänster om led 5
b	Variant	7a	Stefan Rasmussen -93			travers till Parador
6	Parador direkt ★	7b	Johan Luhr -92	16 m	8 bb	
7	Parador ★	7c+	Stefan Rasmussen -92	16 m	8 bb	
8	Evigt ung	8a+	Johan Luhr -93	16 m	7 bb	
9	Full fräs	8a	Johan Luhr -93	16 m	7 bb	
10	Den hänsynslöse	8a	Johan Luhr -93	12 m	7 bb	
11	Livet är en fest	7b	Jim Wasmuth -92	12 m	6 bb	
12	Tills döden skiljer oss åt ★	8a+	Johan Luhr-93	12 m	5 bb	
13	Kingfish ★	8a	Patrik Andersson -92	10 m	5bb	
14	Änglagård	7b	Johan Luhr -92	9 m	5 bb	
15	Sista dansen	7b	Johan Luhr -92	9 m	5 bb	

Mellanväggen



	lednamn	grad	förstabestigare	höjd	borrbultar	kommentarer
1	Desperata Pelaren	7-	J. Sjöstrand -83	7 m	-	Trad led, orensad
2	Smålensk Granit ★	4c+	J. Wasmuth -12	18 m	8	
3	Granitsprickan	5-	P. Normark -83	18 m	-	Trad led.
4	Dolda Kameran	4c	nyrensad borrbultsled -11	18 m	10	
5	Uppstigningsled	2a				fast rep
6	Al Jazeera	5c	J. Wasmuth -13	16 m	8	
7	Med Kallt Blod	6+	J. Sjöstrand -83	16 m	-	Trad led, orensad, svårsäkrad
8	Sirte ★	4c	J. Wasmuth -12		15	L1 4c, L2 4c
9	Eldorado Rocks	3a	nyrensad borrbultsled -11	8 m	4	
10	Sparris	5c	J. Wasmuth -11	28 m	17	L1 4a, L2 5c, L3 5a
11	Arabisk Vår	4a	J. Wasmuth -11	28 m	16	L1 3a, L2 3c, L3 4a
12	Sharm el Shake	6a	J. Wasmuth -11	8 m	4	
13	Nilen	3b	J. Wasmuth -11	8 m	4	
14	Green Crack	6b	J. Wasmuth -12	8 m	-	

Ingmars vägg



	lednamn	grad	förstabestigare	höjd	borrbultar	kommentarer
12	Sharm El Shake	5a+	J. Wasmuth -11	8 m	4	
13	Nilen	3a	J. Wasmuth -11	8 m	5	
14	Green Crack	6b		8 m	-	endast toppankare
15	Undercling ★	6a+	J. Wasmuth -12	8 m	4	
16	Old Man River	6c+	I. Pettersson -95	8 m	5	
17	River	7b?	J.Luhr -95/S Rasmussen	9 m	6	Ny led, grepp har lossnat
18	Gas i Magen ★	6b+	I. Pettersson -95	9 m	5	
19	Smålensk Dynamit ★	6c+	P- Fluor -95	9 m	5	Instegsv. t.h 6b+, som 20
20	Björnbajset	6c	M. Fyrsten -12	9 m	5	
21	Projekt			9 m		
22	Uppstigningsled					Fasta rep

Grades and routes	<i>moderately difficult</i>	<i>difficult</i>	<i>very difficult</i>	<i>extremely difficult</i>	<i>extremely difficult</i>	<i>super difficult</i>	
grades	3a-c	4a-c	5a-c	6a-c	7a-c	8a-c	total
amount	3	6	3	9	9	5	32